

Нестеров А.В. Почему царь Давид выбрал место для Храма в будущем Иерусалиме: прагматический ответ. – М.: электронный препринт, март 2019. – 6 с. URL: www.nesterov.su .

Этот вопрос мне задала внучка. Поиски не дали ответа, поэтому пришлось самому отвечать ей и всем остальным, у которых он возникнет.

Хотя считается, что Тору написал пророк Моисей на основе общения с Богом, историю праотца Авраама, наверное, написал Первосвященник Аарон, т.к. он знал ее лучше всех. Несомненно, что Бог должен был предусмотреть место, где будет расположен его Храм. Это место должно быть связанным с сакральным действием праотца Авраама, в частности, с окончательной его проверкой на безграничную веру Богу.

Считается, что Бог сообщил Аврааму, находящемуся в Вирсавии, что он должен принести в жертву своего уже взрослого сына Исаака. Авраам и Исаак понимали, на что они идут и ради чего (получить избранность для своего народа и место для будущего храма), т.к. нагрузили осла дровами для костра сожжения жертвы.

Второй вопрос заключается в месте принесения жертвы. Несомненно, Бог не случайно выбрал уединенное место в горах, которое было расположено вдали от шумных караванных путей. С другой стороны, оно должно находиться в относительном центре территории, которую Бог завещал израэлитам. Так как горный массив простирался с севера на юг, то такое место должно быть в середине этого массива и обладать удобными подходами с востока и запада. Кроме того, там должен быть источник воды.

В Торе не сказано, где находится земля Мориа, в которой необходимо принести жертву, что давало возможность первосвященнику и царю, у которых появится возможность построить Храм, самостоятельно найти это сакральное место. До царя Давида у израэлитов не было стационарного Храма, но когда появился царь, который объединил все колена и приобрел

необходимые ресурсы для постройки храма, то возник вопрос места для Храма.

Царь Давид не получил необходимого образования, так как в молодости был пастухом, поэтому все идеи по поводу постройки Храма, наверное, исходили от коэнов, которые воспринял сын Давида Соломон. Кроме того, он уже получил хорошее образование.

Поэтому именно он и построил Храм, называемый Храмом Соломона. Столицей царя Давида (Иудеи) был город Хеврон, но Храм должен стоять на сакральном месте. В Торе указано такое место, в частности, в трех днях пути с ослом от Вирсавии.

Таким местом оказался холм недалеко от городка Салим, в котором жили евусеи, правил градоначальник (царек) по имени Орнан (по-библейски Орна Евусеянин). На этом холме было расположено гумно (кусок скалы, где молотили колосья злаков). Давид выкупил его, хотя известна другая версия, что он отобрал его у местных жителей. Наверное, царю Давиду не было необходимости начинать святое дело с грабежа и убийства. Кроме того, он давал работу местному населению, а иудейская религия им не навязывалась. На рис. 1 видно расположение Салима.



Рис. 1. <http://voskrcerkov.ru/2014/10/21/pravednyj-avraam/?playlist=94>

Следующим вопросом является вопрос расположения Храма на холме, который стали называть горой Мориа. Традиционно вход скинии располагался на Восток, поэтому Храм должен стоять так, чтобы перед ним

и с боков была обширная площадь, на которой собирались паломники из всех колен.

Кроме того, необходимо было определить место, где будут находиться коэны, остальные левиты, т.к. тринадцатое (нулевое) колено левитов не имело официального надела. Также там должен находиться дворец царя. Вспомним, что в центре стана израэлитов стояла скиния, шатер Моисея и шатер Аарона [1].

Именно с этого холма началось создание Иерусалима как сакрального города для иудеев, евреев и израильтян.

В соответствии с [2] современные размеры ровной площадки холма Мориа – 500 x 300 м, но первоначально она была меньше. Ее центральная часть представляет собой ровное возвышение, приподнятое на несколько метров над остальной плоскостью; на нем стоит «святая скала» – скальный блок длиной 17,4 м, шириной 13,2 м и высотой 1,8 м.

Скорее всего, Давид сначала поставил жертвенник, затем построил свой дворец, получивший название град Давида, а только потом Соломон рядом возвел Храм (рис. 2).

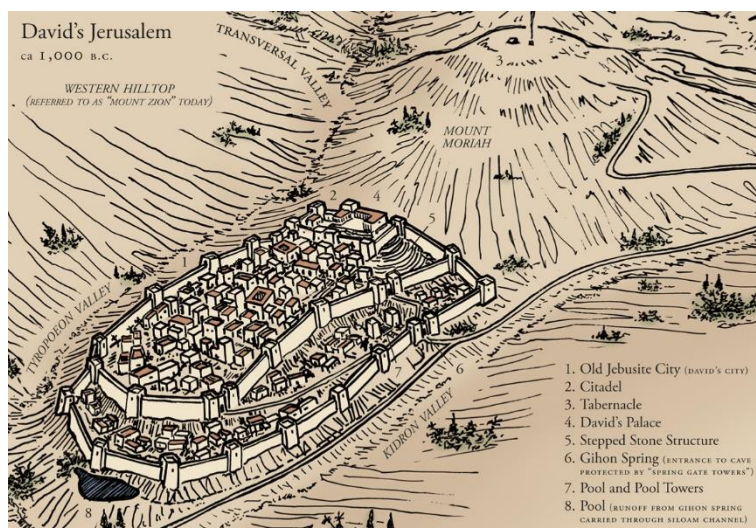


Рис. 2. http://www.rusaero.ru/tours/East/Israel/Israel_31.html

На рис. 3 можно увидеть местоположение Храма Соломона.

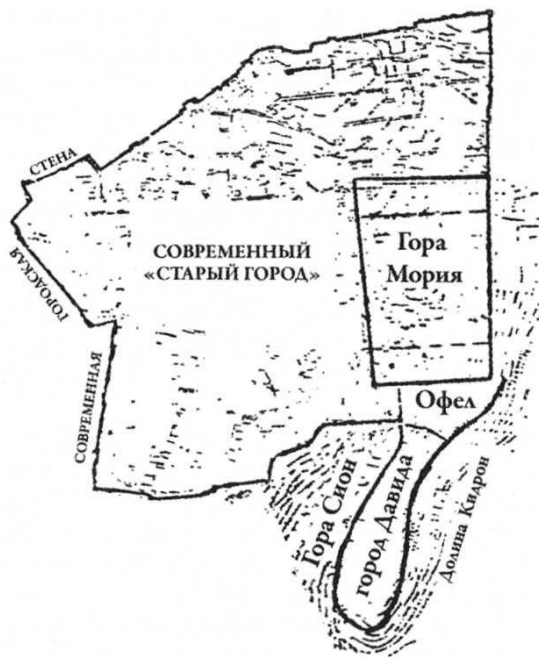


Рис. 3. http://modernlib.net/books/sitchin_zahariya/bogi_armageddona_inogda_oni_vozvrashchayutsya/read/

Когда Храм был построен в него перенесли Ковчег Завета из Кириафиарима. По мнению А. Азимова «Кириаф-Иарим (Кириафиарим) обычно отождествляют с городом, находившимся приблизительно в десяти милях к северо-западу от Иерусалима» [<https://religion.wikireading.ru/211680>].

Иерусалим стал расти и разместился на трех холмах Мориа, Сион и Акра. Наверное, т.к. холм Сион был самый высокий из них, то все место получило название Сион. На рис. 4 можно увидеть эти холмы.

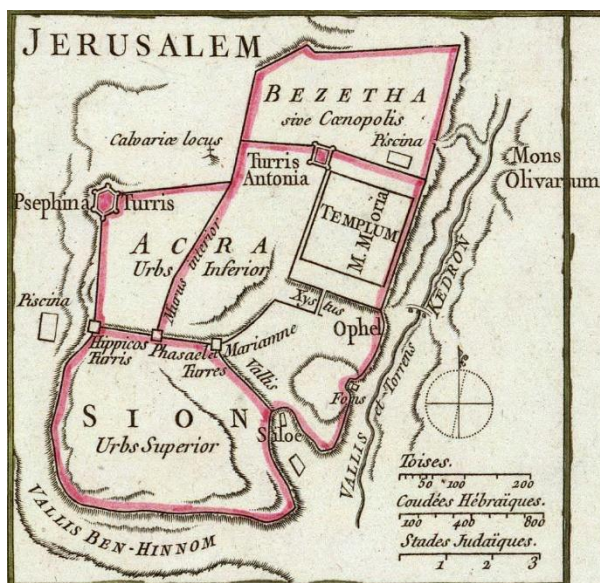


Рис. 4. <http://vfl.ru/fotos/8b0f8b1e13195925.html>

Строительство Храма было не простым делом, т.к. склоны холма надо было укрепить (рис. 5)..

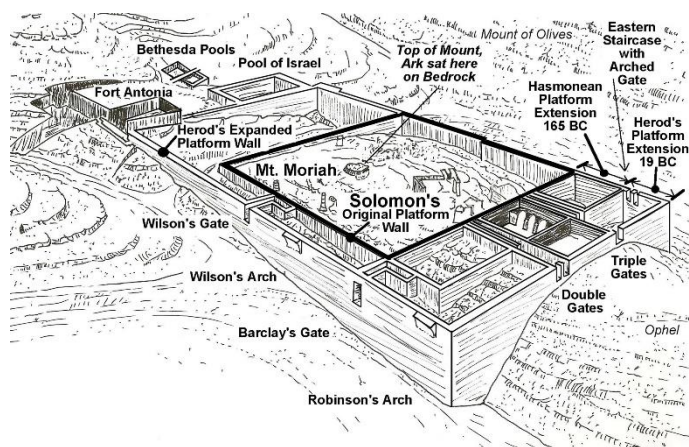


Рис. 5. <http://www.generationword.com/devotions/photos-diagrams/diagrams/oct-digrams/>

На рис. 6. Приведена схема Иерусалима во времена Иисуса Христа.



Рис. 6. http://жизньиисусахриста.рф/strastnaya_nedelya.html

В заключении можно сказать еще об одной известной горе в Иерусалиме – Скопус (греч. яз), «цофим» (наблюдатель) – рис. 7. Она возвышается примерно на 100 м над Старым городом. Слово «скопус» получило известность благодаря библиометрической базе данных компании Эльсивер.

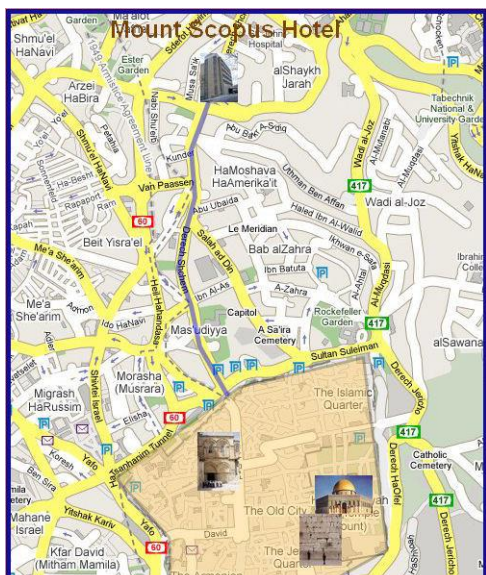


Рис. 7. <http://www.evenatthedoors.com/album/images/L%20-%20Mount%20Scopus%20Hotel%20Map.html>

Литература

1. Нестеров А. В. Прагматическая реконструкция стана и походной колонны пророка Моисея. М.: НИУ ВШЭ, препринт, июнь 2014. 24 с. URL: www.nesterov.su .
2. Фритц Ринекер, Герхард Майер. Библейская Энциклопедия Брокгауза. URL: <https://azbyka.ru/otechnik/Spravochniki/biblejskaja-entsiklopedija-brokgauza/4488?=\u0445\u0440\u0430\u043c> (дата обращения: 06.03.2019).